

MĚSTO VALAŠSKÉ MEZÍŘÍČÍ
REVITALIZACE NÁMĚSTÍ VE VALAŠSKÉM MEZÍŘÍČÍ
PODÉLNÝ PROFIL CENTRÁLNÍ PLOCHY

POVRCH
KATASTR

SKLONOVÉ POMĚRY
MĚŘITKA X / Y 1:200 / 1:100
LEGENDA TYPŮ ČAR
TERÉN
NIVELETA
KONSTRUKCE KOMUNIKACE

KÓTY UPRAV. TERÉNU

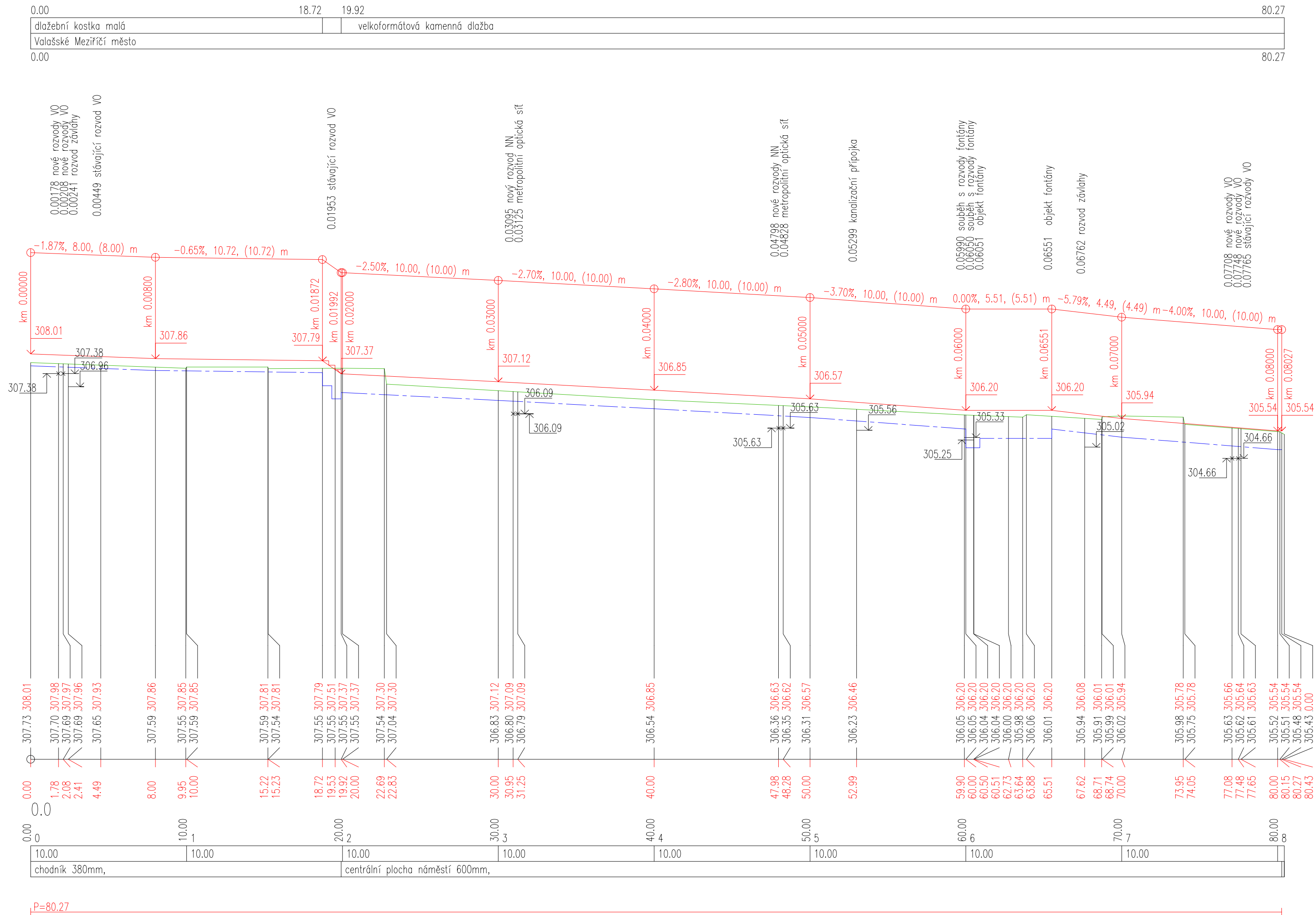
KÓTY NIVELETY



KÓTY TERÉNU
SROVNÁVACÍ ROVINA: 295

STANIČENÍ

VZDÁLENOST PŘÍČNÝCH ŘEZŮ
KONSTRUKCE KOMUNIKACE

SMĚROVÉ POMĚRY



POLHOPIŠ A VÝKOPIS ZAKRESLENÝCH SÍTÍ JE POUŽE INFORMATIVNÍ. PŘED ZAHÁJENÍM STAVEBNÍCH PRACÍ NUTNO NECHAT SÍŤ VYTÝČIT ODBORNÉ ZPŮSOBILOU OSOBOU. INFORMACE NA TOMTO VÝKRESU JSOU CHRÁNĚNY AUTORSKÝM ZÁKONEM A JEJICH DALŠÍ POUŽITÍ, ZMĚNY ČI ÚPRAVY JSOU BEZ PŘEDCHOZÍHO VYROVNÁNÍ AUTORSKÝCH PRÁV TRESTNÉ.			
Vypracoval Ivan TOMEK	Akce	Investor	
Prozkoumal Ing. arch. KOSÍKOVÁ Martina	REVITALIZACE NÁMĚSTÍ VE VALAŠSKÉM MEZÍŘÍČÍ KATASTRÁLNÍ ÚZEMÍ VALAŠSKÉ MEZÍŘÍČÍ - MĚSTO	Město Valašské Meziříčí Náměstí 7, 757 01 Valašské Meziříčí	
Schválil Ivan TOMEK			
 Hemy 914 757 01 Valašské Meziříčí IČO:64088545 360dc@360dc.cz, www.360dc.cz	Druh dokumentace D.1.1.1. KOMUNIKACE A CHODNÍKY SO 100	Status dokumentace DPS	
	Název dokumentu PODÉLNÝ PROFIL CENTR. PLOCHY	Číslo zakázky 3016	
	Měřítko 1:200, 1:100	Číslo dokumentace 2016-3016	
	Index	Č. výkresu D.1.1.2.2.3	
	Datum vydání 2020-11		